

Erdélyi Magyar Műszaki Tudományos Társaság  
XVII. Tudomány- és Technikatörténeti Konferencia  
2024. Nagykároly

**A 130 évvel ezelőtt megalakult  
Ecsediláp-lecsapoló és Szamos bal parti  
Ármentesítő és Belvízszabályozó Társulat első  
évtizedei**

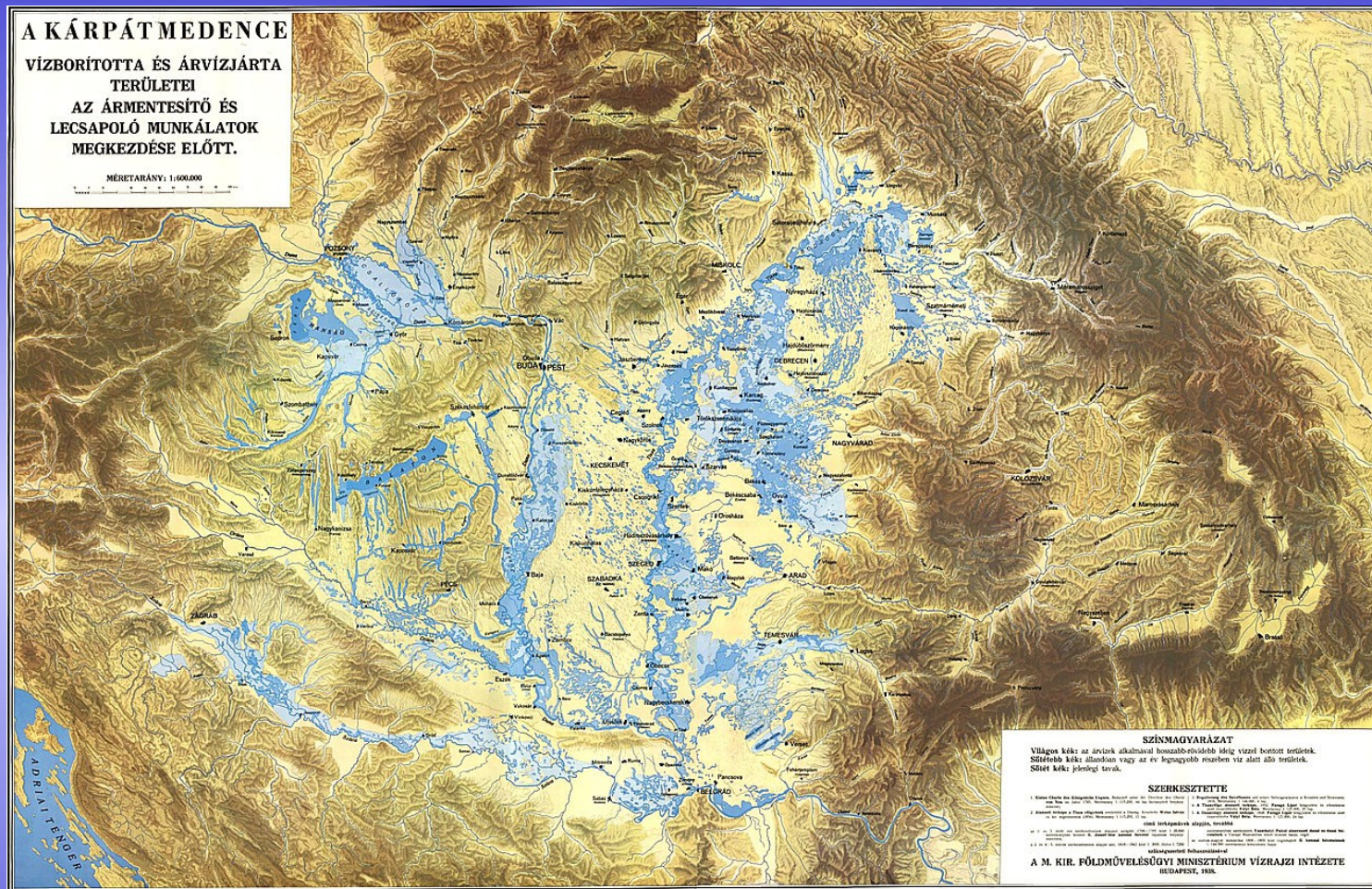
**Fejér László Jenő**

c. egyetemi docens (NKE),

a Magyar Mérnöki Kamara Történeti Bizottságának elnöke



# A „Pocsolyatérkép”(1938)



**Forrásai:**

- a II. József-féle katonai felmérések,
- a 18. századi megyetérképek,
- a 19. századi vízrajzi mappáció adatai

# Vízszabályozási előzmények

1879. Nagykárolyban megalakult, majd nemsokára fel is bomlott a Szamos-szabályozási Társulat

1887. Baross Gábor miniszter elkészítette a Szamos szabályozásának tervét

1888. Gr. Tisza István elnöklete alatt megalakult a Szamos Balparti Érdekeltség, majd megfelelő terv hiányában ez is feloszlott

1893. Gr. Tisza István vezetésével megalakították az Ecsedi-láplecsapoló Társulatot



1894. augusztus 9-én, a birtokosok nagykárolyi gyűlésén sor került az Ecsediláp lecsapoló- és Szamos-balparti Ármentesítő- és Belvízszabályozó Társulat megalakulására



# A Társulat fő célja:

- Szatmár vármegye Szamos és Kraszna közti részének ármentesítése és
- az Ecsedi-láp lecsapolása



# A Társulat vezetői




**gr. Károlyi Tibor, a  
társulat első elnöke**



**Péchy László, a társulat  
igazgató-főmérnöke**

# Az Ecsedi l p vil ga




## PESTI HIRLAP

— (Herman Ottó Szatm rmezgyében.)

Herman Ott , a h res magyar ornithol gus, jelenleg Szatm rmezgyében a csengeri j r sban Tyukod k zs gében B sz rm nyi Endre j r si f szolgab r  kis rete mellett az **ecsedi l pon** gy jti  ssze az 1900.  vi p risi vil g-ki ll t sra szolg l  s az  s magyar foglalkoz st f l ntet  anyagokat a hal szat, csik szat k r b l, tov bb  a p sztor let s a l pi foglalkoz snak  s id kt l fogva f l ntet s re vonatkoz  anyagot. F. h  22- n  rkezett Tyukodra, hol Uray Lajos  gyv d  s birtokos vend gszeret  h z n l szállott meg s p r napig ennek vend ge lesz. Az nap d. u. a rendelkez s re  ll  fogatokon a **l pra** utazott, amely most sok r szb n vizmentes  s szek rrel is j rhat . A k zs gb l mag val vitt k t p k sz embert kik neki a



# Társulati munkák az Ecsedi-lápon



Hajós (Hirschfeld) Sámuel  
főmérnök, a lecsapolási tervek  
egyik készítője



Kubikosok a vezérárókban.



Olasz kordésok a mederben felrakják a földet.




Magyar kordésok a töltésre rakják a földet.






A Keleti övcsatorna részlete az urai hídnál



Az olcsvai Kraszna-híd

— **Munkászendülés.** Szatmármegyei *Hivip* községben az *ecsed*i láp lecsapolására alakult társaság fizető helyiségénél lázadásban törtek ki tegnap délután a földmunkások. A munkások nem voltak megelégedve a kapott bérösszeggel s e miatt lázadtak fel s a társulat embereit legvilkolással fenyegették. Szerencse, hogy a rögtön értesített csendőrség idejében megérkezett, mielőtt a munkások fenyegetéseiket beváltották volna. A csendőrök szétoszlásra szólították fel a lázadó munkástömeget, de ez kinevette a csendőröket s egymást biztatták, hogy a csendőrségnek nem szabad a fegyvert használni. Hasztalan volt a csendőrök ismételt felhívása is, a munkások tovább zajongtak. Mikor egy csendőr a főlázitót, ki a csendőrré támadt több helyen megsebesítette, a munkások harci kedve egyszerre megszappant. Most 19 csendőr van a községben elhelyezve, hogy a rendet helyreállítsák a munkások között. A távirati úton



Száraskotró az Ecsedi lápon

Budapesti Napló 1898. szept. 1.

# Új elnök a Társulat élén



**Gr. Károlyi Tibor**  
1901-ben lemondott



Utódjának fiát, **gr. Károlyi Gyulát**, Arad vm. főispánját választották meg a Társulat tagjai



Jelentős szerepet játszott a Társulat vezetésében **gr. Tisza István** urai földbirtokos, magyar miniszterelnök

# Újabb szabályozási tervek




A Keleti-csatorna csapadékosabb időkben nem tudta levezetni a beömlő vizeket, ezért újabb megoldásokat kerestek a Társulat műszaki vezetői

## A Lápi-főcsatorna egy részlete



## A nagyecsedei zsilip

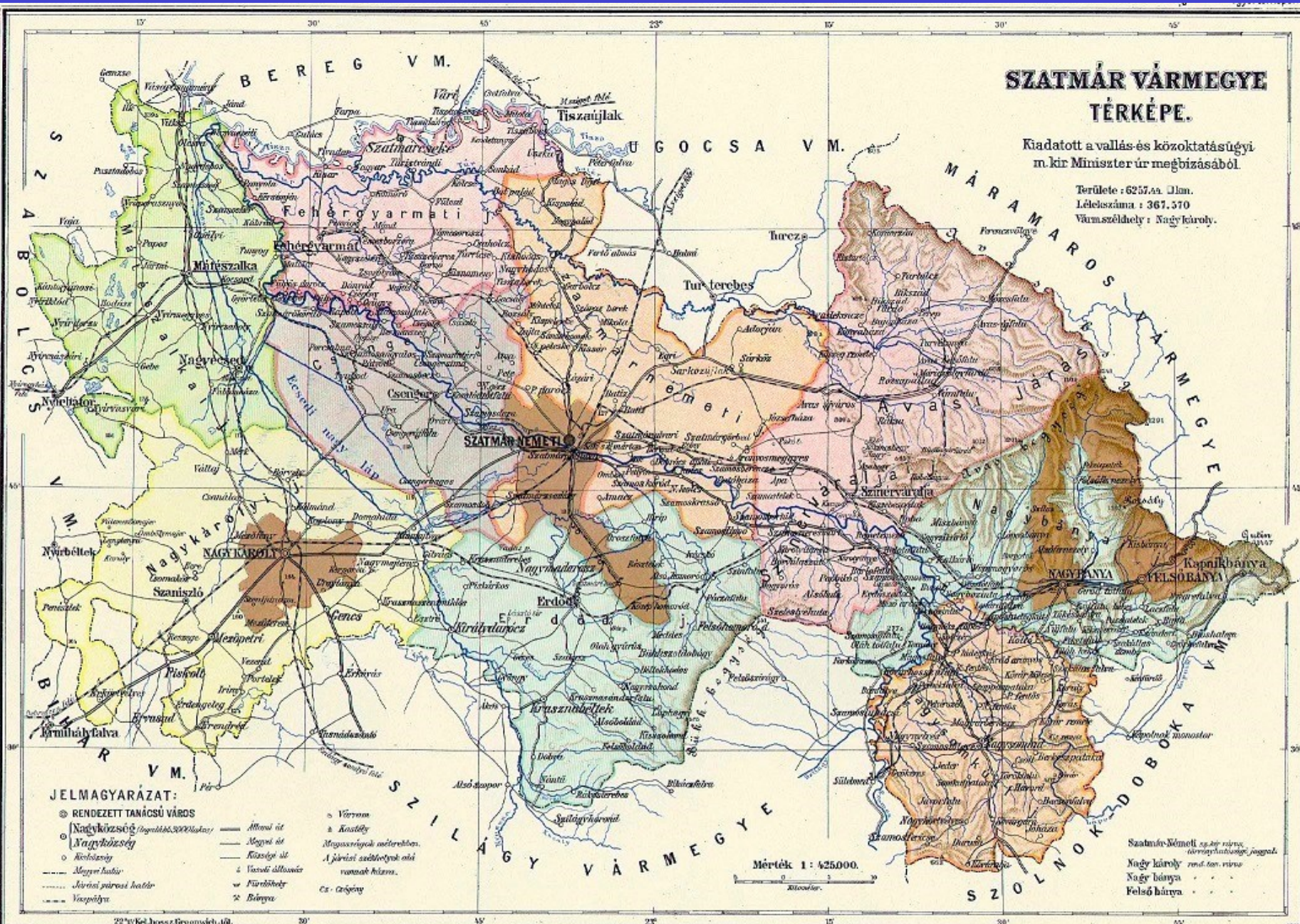


A védett műszaki emlékké nyilvánított nagyecsedei szivattyútelep gépei és Péchy László emléktáblája

# SZATMÁR VÁRMEGYE TÉRKEPE.

Kiadott a vallás- és közoktatásügyi  
m. kir. Miniszter úr megbízásából.

Területe : 6257.44. Dlan.  
Lélekszáma : 367.370  
Vármérsédelety : Nagykirály.



### JELMAGYARÁZAT:

- RENDEZETT TANÁCSÚ VÁROS
- Nagyközség (legelőbb 3000 lakos)
- Község
- Megyeri határ
- Járvisi párosít határ
- Vácpályá
- Város
- Kaszély
- Magyarországi méterekben.
- A járvási székhelyek ahi vannak hízem.
- Cs. Cségy
- Alföldi út
- Nagyi út
- Kiszéki út
- Vasúti állomás
- Várőrhely
- Bányá

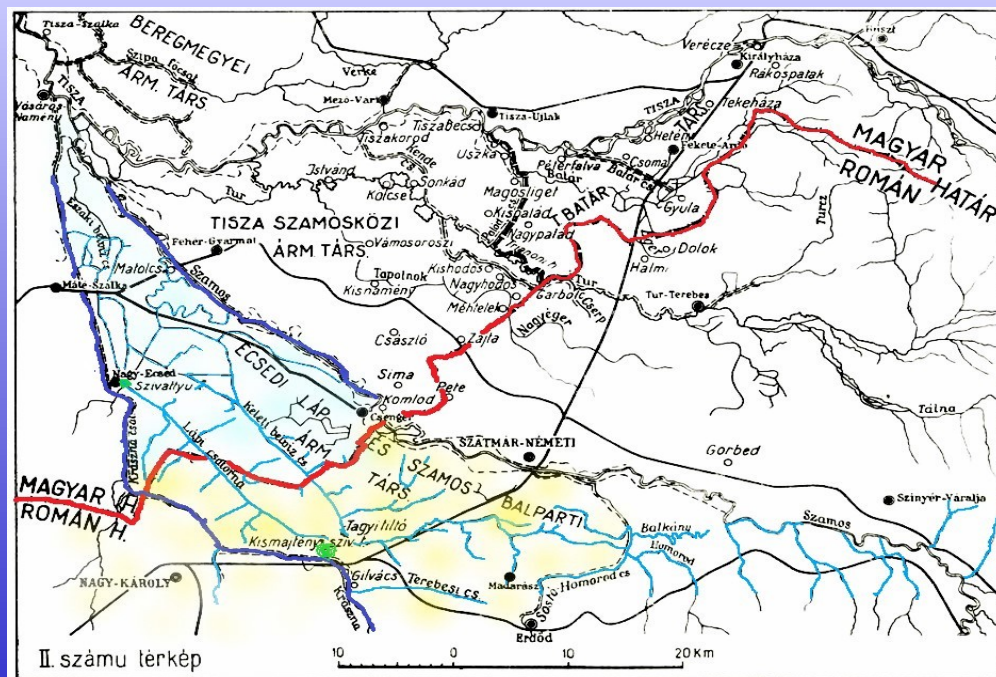
Mérték 1 : 425,000.



Szatmár-Néméti eg. ár. városa  
Nagy király rend. tan. városa  
Nagy bányá  
Felső bányá

# Az I. világháború után

- A Társulat érdekeltségi területének 48,3%-a magyar  
51,7%-a román területre esett
- Az autonómiáját addig fenntartó Társulat utolsó választmányi ülését 1920. augusztus 9-én tartotta Nagyváradban. A magyar rész min. biztosa gr. Károlyi Gyula, a romániai vezető Joan Baltescu prefektus lett.
- A Társulat ügyeinek teljes szétválasztása lényegében 1923. november 1-től történt meg, a magyar-román vízügyi megállapodás alapján.




# péchujsfalusi Péchy László: Az Ecsedi-láp szabályozásának története Trianonig



## Az **Ecsedi-láp** szabályozásának története Trianonig. (1784—1923.)

Írta: **péchujsfalusi Péchy László.**



Az **Ecsedi-láp** eredete jóval megelőzi a magyarok bejövetelét. Béla király névtelen jegyzője a magyar vezérek történetéről írott könyvében mondja, hogy Szabolcs vára alapítása után Tass és Lél apja a Szamos folyó mentén vonult népeivel s a nagy mocsarak mellett Sárvárnál erős földvárat hányatott.

Még határozottabb nyoma van az Ecsed mellett tespedt lápnak Róbert Károly király adományleveleiben, melyekkel a Guth-Keled nemzetségből származott Baturi Bereck fiainak 1307 évben Eched birtokát adományozta és 1334-ben hívségük jutalmául megengedte, sőt szoroson meghagyta, hogy Ecsed nevű birtokuk rétjein, vagyis mocsaraiban men-

Fábián Sándor (szerk.): Magyar városok és vármegyék monográfiája 28. Szatmár, Ugocsa és Bereg K. E. E. vármegyék 1924-1938 (Budapest, 1939)

**Köszönöm megtisztelő  
figyelmüket!**



*Copyright © Fejér László Jenő 2023.*

*A ppt információi felhasználhatók a forrás megjelölésével. A ppt oldalainak bármilyen alkotóeleme (szöveg, kép, stb.) a szerző előzetes, írásbeli engedélyéhez kötött!*



